



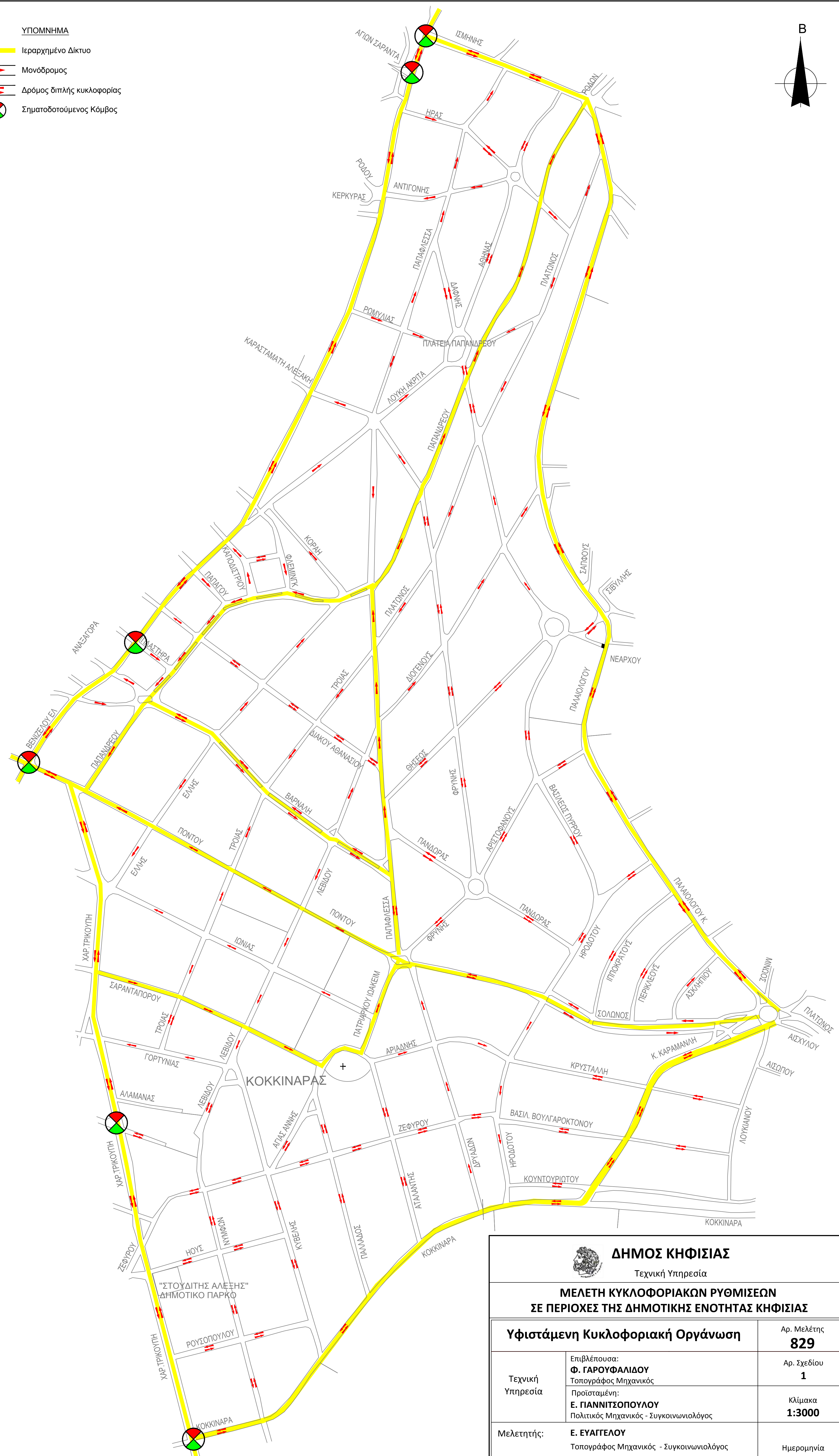
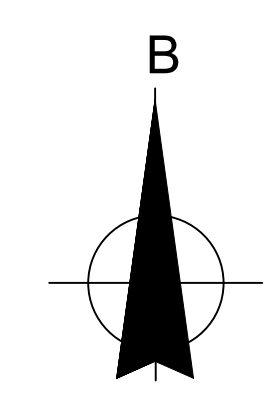



- ΥΠΟΜΝΗΜΑ**
-  Ιεραρχημένο Δίκτυο
  -  Μονόδρομος
  -  Δρόμος διπλής κυκλοφορίας
  -  Σηματοδοτούμενος Κόμβος



 <b>ΔΗΜΟΣ ΚΗΦΙΣΙΑΣ</b> Τεχνική Υπηρεσία		
<b>ΜΕΛΕΤΗ ΚΥΚΛΟΦΟΡΙΑΚΩΝ ΡΥΘΜΙΣΕΩΝ</b> <b>ΣΕ ΠΕΡΙΟΧΕΣ ΤΗΣ ΔΗΜΟΤΙΚΗΣ ΕΝΟΤΗΤΑΣ ΚΗΦΙΣΙΑΣ</b>		
<b>Υφιστάμενη Κυκλοφοριακή Οργάνωση</b>		Αρ. Μελέτης <b>829</b>
Τεχνική Υπηρεσία	Επιβλέπουσα: <b>Φ. ΓΑΡΟΥΦΑΛΙΔΟΥ</b> Τοπογράφος Μηχανικός	Αρ. Σχεδίου <b>1</b>
	Προσταμένη: <b>Ε. ΓΙΑΝΝΙΤΣΟΠΟΥΛΟΥ</b> Πολιτικός Μηχανικός - Συγκοινωνιολόγος	Κλίμακα <b>1:3000</b>
Μελετητής: <b>Ε. ΕΥΑΓΓΕΛΟΥ</b> Τοπογράφος Μηχανικός - Συγκοινωνιολόγος		Ημερομηνία <b>Σεπτέμβριος 2016</b>
Ειδικός Σύμβουλος : <b>Κ. ΗΛΙΟΠΟΥΛΟΣ</b> Πολιτικός Μηχανικός - Συγκοινωνιολόγος		